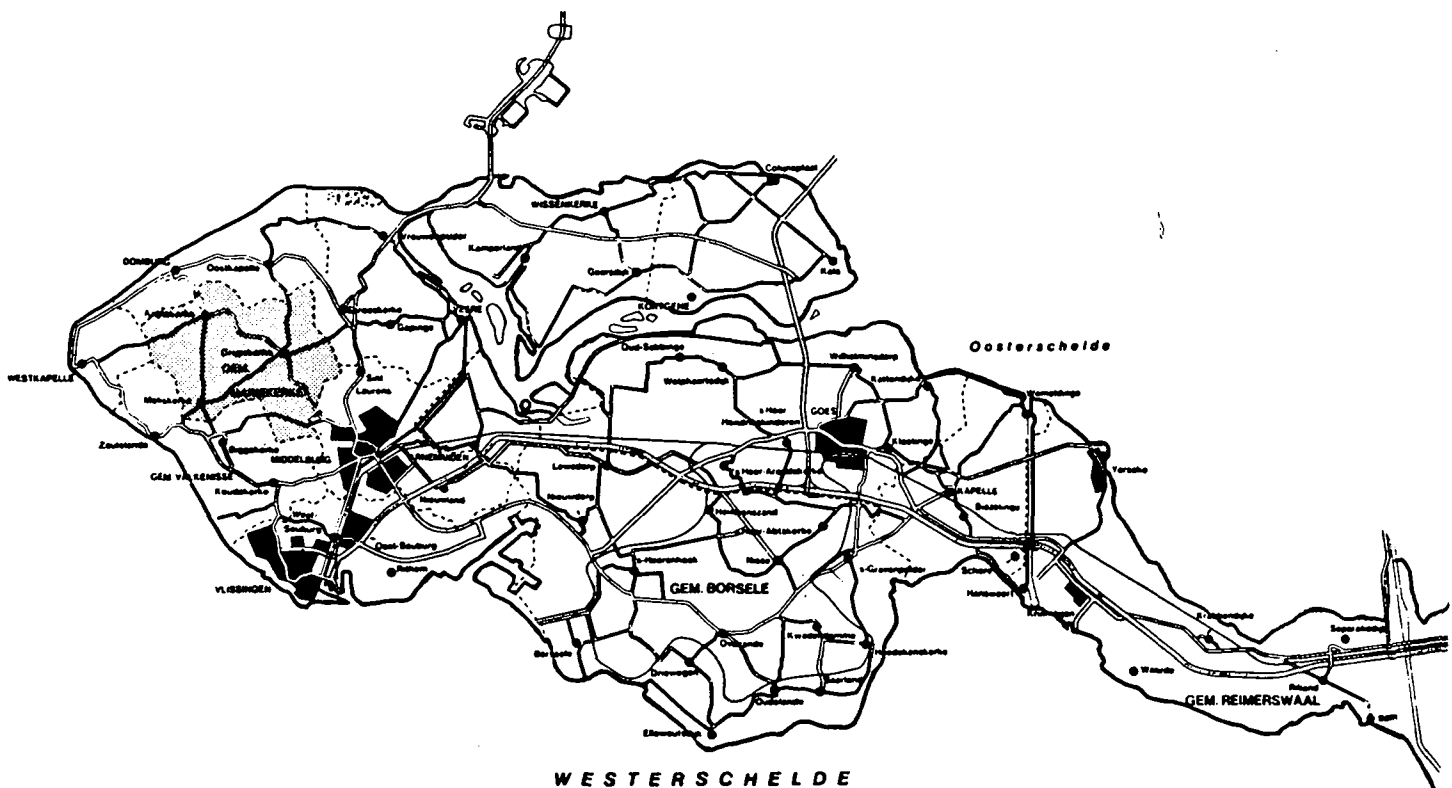


monumenten inventarisatie project Zeeland

gemeentebeschrijving



mariekerke

(1994)

B.I. Sens

INHOUDSOPGAVE

	<u>Blz.</u>
VOORWOORD	5
1. INLEIDING	7
2. BODEMGESTELDHEID	7
3. GRONDGEBRUIK	8
4. INFRASTRUCTUUR	8
4.1 Wegen	8
4.2 Waterwegen	8
4.3 Tramwegen	8
5. NEDERZETTINGEN	9
5.1 Algemeen	9
5.2 Ontwikkeling per nederzetting	9
5.2.1 Aagtekerke	9
5.2.2 Grijpskerke	10
5.2.3 Meliskerke	10
5.2.4 Buitengebied	10

LITERATUURLIJST

ADRESLIJST VAN GEINVENTARISEERDE OBJECTEN EN COMPLEXEN

AFBEELDINGEN

VOORWOORD

Wat is het Monumenten Inventarisatie Project?

Door het rijk is in samenwerking met de provincies en de vier grote steden een project ontwikkeld dat als doel heeft de inventarisatie van jonge bouwkunst en stedenbouw in Nederland. "Jonge" betekent hier: tot stand gekomen in de periode midden 19e eeuw - Tweede Wereldoorlog.

De verkregen gegevens worden landelijk verzameld en verwerkt. Ze kunnen dienen als uitgangspunt voor verder onderzoek en voor het te voeren beleid van rijk, provincies en gemeenten. Ze bestaan uit regio- en gemeentebeschrijvingen en uit de inventarisatieresultaten (veldwerk).

Regiobeschrijving

De inventarisatie wordt per provincie (of grote stad) gebiedsgewijs aangepakt. Daartoe is de provincie Zeeland in drie werkgebieden verdeeld, namelijk Midden-Zeeland, Noord-Zeeland en Zeeuwsch-Vlaanderen.

Per gebied wordt eerst een regiobeschrijving gemaakt, met daarin een beschrijving van de historische en ruimtelijke ontwikkelingen in de periode ca. 1850 - 1945. Bij de beschrijving wordt globaal aandacht besteed aan de algemeen historische aspecten van bestuurlijke, landschappelijke, sociaal-economische en geografische aard.

Gemeentebeschrijving

Met behulp van de regiobeschrijving vindt nader onderzoek plaats per gemeente en per kern. In eerste instantie gebeurt dit op basis van literatuurstudie en vergelijkend kaartonderzoek. De resultaten hiervan worden aangevuld met gegevens uit de object- en complexinventarisatie. Het onderzoek leidt tot een korte beschrijving van de kernen per gemeente en de historische en ruimtelijke ontwikkeling daarvan, waarbij aandacht wordt besteed aan algemeen historische aspecten van onderwerpen die ook bij de regiobeschrijving zijn behandeld (zie boven).

Met behulp van (voornamelijk) historisch kaartmateriaal wordt inzicht gegeven in de ruimtelijke ontwikkelingen.

Wanneer een kern in de betrokken periode belangrijke functionele en stedenbouwkundige ontwikkelingen heeft doorgemaakt, wordt er bovendien een overzichtskaart toegevoegd van deze ontwikkelingen met een typologie van de uitbreidingen.

De regio- en gemeentebeschrijvingen vormen de basis voor het veldwerk. Het veldwerk bestaat uit inventarisaties van objecten, complexen en stedenbouwkundige structuren, die voor de periode belangrijk en/of kenmerkend of juist bijzonder zijn. Aan de gemeentebeschrijvingen is een adreslijst van geïnventariseerde objecten toegevoegd.

1. INLEIDING

De gemeente Mariekerke ligt op Walcheren en heeft een oppervlakte van 3.472 ha.

De gemeente grenst in het noorden aan de gemeente Domburg, in het oosten aan de gemeente Veere en Middelburg, in het zuiden en zuid-westen aan de gemeente Valkenisse en in het westen aan de gemeente Westkapelle (afb. 1).

De tegenwoordige gemeente Mariekerke bestaat uit de in 1966 als zelfstandige gemeente opgeheven gemeenten Aagtekerke, Grijskerke en Meliskerke.

Vanaf 1816 vormden Melis- en Mariekerke één burgerlijke gemeente onder de naam Meliskerke. De voormalige gemeente Grijskerke was in 1818 ontstaan uit de samenvoeging van de gemeenten Buttinge, Grijskerke en Hoogelande.

De tegenwoordige gemeente Mariekerke omvat de dorpen Aagtekerke, Grijskerke en Meliskerke, de gehuchten Buttinge, Klein Mariekerke en Poppendamme en de buurtschap Molembaix.

2. BODEMGESTELDHEID

Walcheren bestond in de 12e eeuw uit één polder, die in één keer bedijkt was. Van oudsher waren het de hooggelegen gebieden of ruggen die voor bewoning gebruikt werden. Deze ruggen waren reeds vóór de bedijking in de 12e eeuw ontstaan.

De bodemkundige opbouw van het gebied werd bepaald door de poelen en de ruggen van het oudland (afb. 2).

De poelgronden lagen als uitgestrekte gebieden tussen de langgerekte hoger gelegen kreekruggronden. Door het inklinken van de veengrond waren de poelgronden lager komen te liggen. Een groot poelgebied was de "Peke-linge" en Hoogelande. Opmerkelijk is dat in een groot deel van de gemeente geen binnendijken lagen.

In het gebied bevinden zich enkele kreekruggen die behoorden tot het zogenaamde systeem van Oostkapelle: de rug Oostkapelle-Grijskerke-Middelburg en de rug Westhove-Aagtekerke.

Door de lage ligging van een groot deel van het gebied, traden er dikwijls hoge grondwaterstanden op. Ter bestrijding hiervan had de mens op Walcheren al vroeg voor kunstmatige afwatering gezorgd via slootjes naar sprinken (grote watergangen), vervolgens naar het kanaal door Walcheren (1872) en vervolgens naar de zee.

In 1929 werd bij Middelburg het gemaal "Boreel" in gebruik gesteld, waardoor de afwatering van Walcheren bewesten het kanaal sterk verbeterde.

Het patroon van de waterwegen bestond uit een fijnmazig stelsel van slootjes, dat aansloot op relatief kronkelige hoofdwatergangen.

In 1944 stroomde ten gevolge van het dijkbombardement de polder Walcheren onder water. Na de drooglegging vond de ruilverkaveling Walcheren plaats, waarbij het micro-reliëf van onder andere gemoerde gronden, kleine kreekruggen, kreekbeddingsgronden en dergelijke grotendeels verloren ging door egalisatie.

3. GRONDGEBRUIK

Het verschil tussen ruggen en poelen blijkt ook uit het grondgebruik. De hoger gelegen ruggen, waar een goede afwatering mogelijk was en die kalkhoudend waren, waren geschikt voor akkerbouw.

De poelen daarentegen waren door hun lage ligging slecht te ontwateren en hadden een kalkarme ondoorlatende klei, waardoor ze slechts voor grasland (weiden en hooilanden) geschikt waren.

Als gevolg van de verbetering van de ontwatering kwam er steeds meer bouwland, ten koste van grasland, tot stand.

De perceelsvormen in het oudland werden hoofdzakelijk bepaald door de fysisch-geografische omstandigheden. Hier was een onregelmatige blokpercelering karakteristiek. Bij de herverkaveling na de inundatie nam de perceelsgrootte in de kommen toe.

4. INFRASTRUCTUUR

4.1 Wegen

De landwegen liepen meestal op of langs de hoge ruggen en dijken. In het oudland hadden de wegen een grillig verloop.

Rond het midden van de 19e eeuw waren niet alle verbindingswegen tussen de dorpen in de huidige gemeente Mariekerke bestraat of begrint. In 1850 werd een begin gemaakt met de bestrating van de weg van Oostkapelle naar Westkapelle, via Aagtekerke.

In 1864 werd de Kloosterweg (Aagtekerke richting Middelburg) begrint, waardoor vooral in de winter de verbinding met Middelburg werd verbeterd.

De weg van Aagtekerke naar Domburg, de Roosjesweg, werd in 1908 bestraat en in datzelfde jaar werd het nog onbestrate deel tussen Oostkapelle en Aagtekerke beklinderd.

De weg van Middelburg naar Oostkapelle via Grijpskerke was in 1866 al verhard. Meliskerke had nog geen verharde wegverbindingen met de omliggende dorpen.

In de jaren dertig van deze eeuw werden verschillende plattelandswegen verhard.

4.2 Waterwegen

In het gemeentelijke gebied bevond zich een stelsel van sprinkens en watergangen dat diende voor afwatering.

Deze waterwegen hadden ook een functie bij het vervoer per boot. Tot 1886 voer een schuitveer van Middelburg naar Domburg, door de huidige gemeente Mariekerke.

Ook daarna voeren er nog schuiten over de Domburgse Watergang.

4.3 Tramwegen

In 1906 werd de stoomtram Middelburg-Koudekerke-Biggekerke-Westkapelle-Aagtekerke-Domburg geopend.

De tramlijn liep over de kreekruggen of aan de voet ervan. Deze lijn werd geëxploiteerd door "Stoomtram Walcheren" (SW). Deze stoomtram heeft veel bijgedragen tot de ontwikkeling van het platteland, dat meer uit zijn isolement werd verlost.

Het passagiersvervoer, dat zich eigenlijk nooit ontwikkeld had zoals men gehoopt had, voornamelijk omdat de haltes te ver buiten de dorpen lagen, nam in de jaren dertig steeds meer af. Het goederenvervoer liep beter, maar in 1937 werd de lijn ook hiervoor gesloten.

De halte voor Meliskerke bevond zich bij St. Janskerke, dat tevens halte was voor Zoutelande.

De halte van Aagtekerke bevond zich ten zuid-westen van het dorp.

Het oud tramtracé is plaatselijk nog aanwezig als weg, maar niet meer als voormalige tramlijn herkenbaar.

5. NEDERZETTINGEN

5.1 Algemeen

De gemeente bestaat uit de landbouwdorpen Aagtekerke, Grijskerke en Meliskerke, de gehuchten Buttinge, Klein Mariekerke en Poppendamme en de buurtschap Molembaix. Deze liggen verspreid in het gemeentelijk gebied.

Inwonertal

	1849	1899	1940	1993
Aagtekerke	422	623	743	1.241
Grijskerke (+ Buttinge, Hoogelande, Poppendamme)	680	795	952	1.258
Meliskerke	481	559	820	1.318

5.2 Ontwikkeling per nederzetting

5.2.1 Aagtekerke

.....
Het agrarische ringdorp Aagtekerke had in 1866 enige bebouwing aan de buitenrand en ook aan de binnenzijde van de kerkring. Aan de weg richting Westkapelle, bij de kern, bevonden zich enkele verspreid liggende boerderijen (afb. 3).

Het dorp ontwikkelde zich aan de bestaande straten, waar beperkte verdichting en verlenging van de bebouwing ontstond (afb. 9).

Aan de weg naar Westkapelle (Schoolstraat en Prelaatweg) kwam lintbebouwing tot stand (voor straatnamen afb. 4). Deze bebouwing bestond voornamelijk uit boerderijen en boerenwoningen. Ook kwam hier de kerk van de Gereformeerde Gemeente, de begraafplaats (1874) en in de eerste

helft van deze eeuw een nieuwe kerk, school en pastorie van de Gereformeerde Gemeente.

Opvallend is, met name in de oude dorpskern, dat veel panden niet in de rooilijn zijn geplaatst.

In recente tijden zijn aan de rand van het dorp enkele nieuwbouwwijkjes verzezen.

5.2.2 Grijskerke

Het agrarische ringdorp Grijskerke had in 1866 bebouwing rond de ring en enige verspreide bebouwing, met name aan de Dorpsweg (tegenwoordige Gasthuisstraat) (afb. 5 en 6).

Rond de eeuwwisseling ontstond er verdichting en lintbebouwing langs de verschillende uitvalswegen. Deze lintbebouwing verlengde zich in de loop van de inventarisatieperiode (afb. 9).

In recente tijden zijn er enige nieuwbouwwijkjes ontstaan.

5.2.3 Meliskerke

Meliskerke is een "onvoltooid" ringdorp. Ten zuiden van de kerk is nooit een weg tot stand gekomen (afb. 7, 8 en 9).

In 1866 stond er verspreide bebouwing "rond" de kerk, aan de weg naar Aagtekerke (Torenstraat), de Valkenburgstraat en de Dorpsstraat.

Deze bebouwing verdichtte en verlengde zich, tot in de jaren dertig.

Ten westen van de kern kwam een nieuw straatje, de Bergstraat, waar begin van deze eeuw de gereformeerde kerk en pastorie werden gebouwd (afgebroken 1953).

In recente tijd werd de Burg. Huysmanstraat aangelegd en verzezen er enkele nieuwbouwwijkjes.

5.2.4 Buitengebied

Het landelijk gebied is sporadisch bezet met boerderijen, die verspreid in het landschap en langs de uitvalswegen bij de dorpen liggen. Een groot deel bestaat uit poelgronden, waar nooit veel bebouwing is ontstaan.

Het gehucht Buttinge, tussen Middelburg en Grijskerke, is een oude parochie. Het gehucht Klein Mariekerke was vroeger het ringdorp Mariekerke. Poppendamme is eveneens van oudere oorsprong. Klein Mariekerke en Poppendamme liggen tussen Meliskerke en Grijskerke.

Buttinge, Mariekerke, Poppendamme en Hoogelande worden ook gerekend tot het nederzettingstype "Wüstung". Onder een Wüstung verstaan we een nederzetting die momenteel nog uit enkele huizen en/of bedrijven bestaat, maar vroeger in bijna alle gevallen een grotere omvang heeft gekend. Belangrijk element van een Wüstung is een kerkhof en/of vliedberg. Ten noorden van Grijskerke ligt de buurtschap Molembaix, een concentratie van enkele boerderijen die van oorsprong van vóór 1850 dateren.

De dichte lintbebouwing langs de Prelaatweg, een uitbreiding van het dorp Aagtekerke in de richting van Westkapelle, is voornamelijk in de inventarisatieperiode tot stand gekomen.

LITERATUURLIJST

- J. Bosselaar, Moment-opname uit de geschiedenis van Aagtekerke, z.p., z.j.
Eencyclopedie van Zeeland, 3 delen, Middelburg
- J.J. Engelvaart, Mariekerke in oude ansichten, Zaltbommel 1974
- Hervormde kerk Aagtekerke, brochure vervaardigd ter gelegenheid van NCRV-kerkepad 1983, samengesteld door M. Knoester, (Biggekerke, 1983)
- H.M. Kesteloo, Aagtekerke, Middelburg 1893
- Kunstreisboek van Nederland-Zeeland, Weesp 1985⁸
- J. Kuyper, Gemeente-atlas van Nederland. V. Zeeland, Zaltbommel 1971 (oorspr. Leeuwarden 1866)
- Landschapsonderzoek Zeeland, deelgebied Walcheren, Provinciale Planologische Dienst voor Zeeland, Middelburg 1986
- Provinciale almanak voor Zeeland 87/89, in opdracht van het provinciaal bestuur samengesteld door het bureau voorlichting der provincie, Middelburg 1986
- T. Stol, De gemeente Mariekerke, een scriptie over het fysieke milieu, (Amstelveen, 1973)
- H.M. Stoppelenburg, Uit de dagen van ouds. De geschiedenis van de Gereformeerde Gemeente te Sint-Jan ten Heere-Aagtekerke en van de Gereformeerde Gemeenten op Walcheren, Aagtekerke 1976
- M.H. Wilderom, Tussen Afsluitdammen en Deltadijken. III. Midden Zeeland (Walcheren en Zuid-Beveland), Middelburg 1968
- C. van Winkelen, Aagtekerke in oude ansichten, Zaltbommel 1979
- C. van Winkelen, Grijpskerke in oude ansichten deel 1, Zaltbommel 1979
- C. van Winkelen, Grijpskerke in oude ansichten deel 2, Zaltbommel 1979
- C. van Winkelen, Meliskerke in oude ansichten, Zaltbommel 1979

ADRESLIJST VAN GEINVENTARISEERDE OBJECTEN EN COMPLEXEN

Unieke code	Acc. nr.	Gemeente	Kern	Straat	Huisnummer
ZL-MK-030	0001332	Mariekerke	Aagtekerke	Aagtekerkseweg	4,6
ZL-MK-053	0001367	Mariekerke	Buitengebied	Baaiweg	1
ZL-MK-011	0001313	Mariekerke	Aagtekerke	Burg. Bosselaarstraat	11
ZL-MK-010	0001312	Mariekerke	Aagtekerke	Burg. Bosselaarstraat	15
ZL-MK-001	0001303	Mariekerke	Aagtekerke	Dorpsplein	1
ZL-MK-005	0001307	Mariekerke	Aagtekerke	Dorpsplein	13,15
ZL-MK-003	0001305	Mariekerke	Aagtekerke	Dorpsplein	14
ZL-MK-002	0001304	Mariekerke	Aagtekerke	Dorpsplein	2
ZL-MK-004	0001306	Mariekerke	Aagtekerke	Dorpsplein	27,29
ZL-MK-013	0001315	Mariekerke	Meliskerke	Dorpsstraat	13
ZL-MK-012	0001314	Mariekerke	Meliskerke	Dorpsstraat	18,20,22
ZL-MK-016	0001319	Mariekerke	Meliskerke	Dorpsstraat	2
ZL-MK-015	0001317	Mariekerke	Meliskerke	Dorpsstraat	6
ZL-MK-065	0001366	Mariekerke	Meliskerke	Dorpsstraat	6
ZL-MK-014	0001316	Mariekerke	Meliskerke	Dorpsstraat	8,10,12
ZL-MK-034	0001336	Mariekerke	Buitengebied	F. Barbarossaweg	
ZL-MK-043	0001345	Mariekerke	Buitengebied	Geschieresweg	10
ZL-MK-066	0001046	Mariekerke	Buitengebied	Hogelandseweg	2
ZL-MK-067	0001752	Mariekerke	Buitengebied	Hondegemsweg	
ZL-MK-058	0001359	Mariekerke	Buitengebied	Jacob Catsweg	4
ZL-MK-057	0001358	Mariekerke	Buitengebied	Jacob Catsweg	8
ZL-MK-049	0001351	Mariekerke	Buitengebied	Kelderweg	2
ZL-MK-028	0001330	Mariekerke	Grijpskerke	Kerkring	13
ZL-MK-023	0001325	Mariekerke	Grijpskerke	Kerkring	6,7
ZL-MK-050	0001352	Mariekerke	Buitengebied	Klein Mariekerke	1,3
ZL-MK-052	0001354	Mariekerke	Buitengebied	Klein Mariekerke	11
ZL-MK-051	0001353	Mariekerke	Buitengebied	Klein Mariekerke	24
ZL-MK-048	0001350	Mariekerke	Buitengebied	Kloosterweg	
ZL-MK-047	0001349	Mariekerke	Buitengebied	Kloosterweg	5
ZL-MK-046	0001348	Mariekerke	Buitengebied	Kloosterweg	6
ZL-MK-039	0001341	Mariekerke	Buitengebied	Krommeweg	
ZL-MK-035	0001337	Mariekerke	Buitengebied	Mariekerkseweg	
ZL-MK-033	0001335	Mariekerke	Grijpskerke	Mariekerkseweg	16
ZL-MK-064	0001365	Mariekerke	Meliskerke	Mariekerkseweg	6,10
ZL-MK-059	0001360	Mariekerke	Buitengebied	Middelburgseweg	
ZL-MK-061	0001362	Mariekerke	Buitengebied	Middelburgseweg	
ZL-MK-062	0001363	Mariekerke	Buitengebied	Middelburgseweg	2,4,6,8
ZL-MK-056	0001357	Mariekerke	Buitengebied	Middelburgseweg	27
ZL-MK-055	0001356	Mariekerke	Buitengebied	Middelburgseweg	37
ZL-MK-009	0001311	Mariekerke	Aagtekerke	Molenpad	2,4,6
ZL-MK-027	0001329	Mariekerke	Grijpskerke	Molenstraat	16
ZL-MK-025	0001327	Mariekerke	Grijpskerke	Molenstraat	2
ZL-MK-042	0001343	Mariekerke	Buitengebied	Molenweg	5

ADRESLIJST VAN GEINVENTARISEERDE OBJECTEN EN COMPLEXEN

Unieke code	Acc. nr.	Gemeente	Kern	Straat	Huisnummer
ZL-MK-022	0001324	Mariekerke	Grijpskerke	Noordstraat	25
ZL-MK-029	0001331	Mariekerke	Grijpskerke	Oostkapelseweg	8,10
ZL-MK-031	0001333	Mariekerke	Aagtekerke	Pekelingseweg	10
ZL-MK-063	0001364	Mariekerke	Buitengebied	Pioniersweg	
ZL-MK-060	0001361	Mariekerke	Buitengebied	Poppendamseweg	16
ZL-MK-036	0001338	Mariekerke	Aagtekerke	Prelaatweg	47
ZL-MK-037	0001339	Mariekerke	Aagtekerke	Prelaatweg	50
ZL-MK-040	0001342	Mariekerke	Buitengebied	Prelaatweg	65
ZL-MK-041	0001344	Mariekerke	Buitengebied	Prelaatweg	69,71
ZL-MK-032	0001334	Mariekerke	Aagtekerke	Prelaatweg	8
ZL-MK-038	0001340	Mariekerke	Buitengebied	Prelaatweg/St. Jan ten Heereweg	
ZL-MK-044	0001346	Mariekerke	Buitengebied	Rapenburgscheweg	15
ZL-MK-045	0001347	Mariekerke	Buitengebied	Roosjesweg	8
ZL-MK-008	0001310	Mariekerke	Aagtekerke	Schoolstraat	19
ZL-MK-007	0001309	Mariekerke	Aagtekerke	Schoolstraat	4,6
ZL-MK-006	0001308	Mariekerke	Aagtekerke	Schoolstraat	7
ZL-MK-026	0001328	Mariekerke	Grijpskerke	Schuitvlotstraat	10,12
ZL-MK-024	0001326	Mariekerke	Grijpskerke	Schuitvlotstraat	4
ZL-MK-054	0001355	Mariekerke	Buitengebied	Stenen Kruisweg	4
ZL-MK-021	0001323	Mariekerke	Meliskerke	Valkenburgstraat/Mariekerkseweg	29,31/1,3
ZL-MK-017	0001318	Mariekerke	Meliskerke	Valkenburgstraat	13
ZL-MK-018	0001320	Mariekerke	Meliskerke	Valkenburgstraat	3
ZL-MK-019	0001321	Mariekerke	Meliskerke	Valkenburgstraat	6
ZL-MK-020	0001322	Mariekerke	Meliskerke	Valkenburgstraat	8,10

AFBEELDINGEN

1. Gemeente Mariekerke, 1989
2. Bodemkaart
3. Gemeente Aagtekerke, 1866, uit: J. Kuyper, Gemeente-atlas van Nederland, V. Zeeland, Zaltbommel 1971 (oorspr. Leeuwarden 1866)
4. Aagtekerke, 1988
5. Gemeente Grijpskerke, 1866, uit: J. Kuyper, Gemeente-atlas van Nederland, V. Zeeland, Zaltbommel 1971 (oorspr. Leeuwarden 1866)
6. Grijpskerke, 1988
7. Gemeente Meliskerke, 1866, uit: J. Kuyper, Gemeente-atlas van Nederland, V. Zeeland, Zaltbommel 1971 (oorspr. Leeuwarden 1866)
8. Meliskerke, 1988
9. Aagtekerke, Meliskerke, Grijpskerke, ca. 1945

Gemeente Domburg

Gemeente
Veere

Gemeente
estkapelle












Gemeente
Middelburg

Gemeente Valkenisse



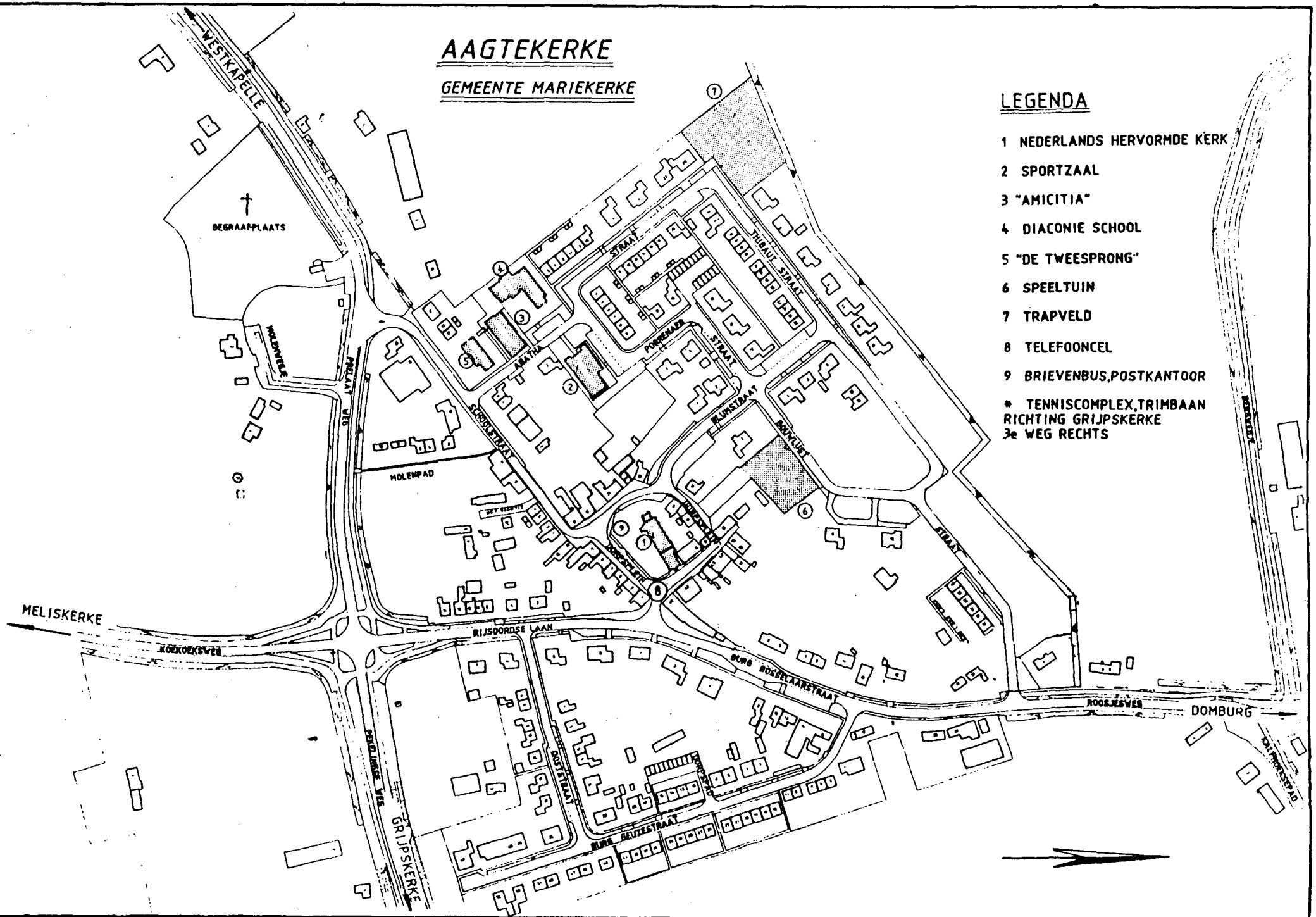
BODEN

- | | |
|---|--|
|  | duinzandgronden van het natuurlijk landschap |
|  | duinzandgronden |
|  | vervlogen duinzandgronden |
|  | hoge plaatgronden |
|  | schorgronden en slikgronden |
|  | kreekbeddingsgronden |
|  | kreekruggronden en overganggronden |
|  | poelgronden |
|  | oude kleiplaatgronden |

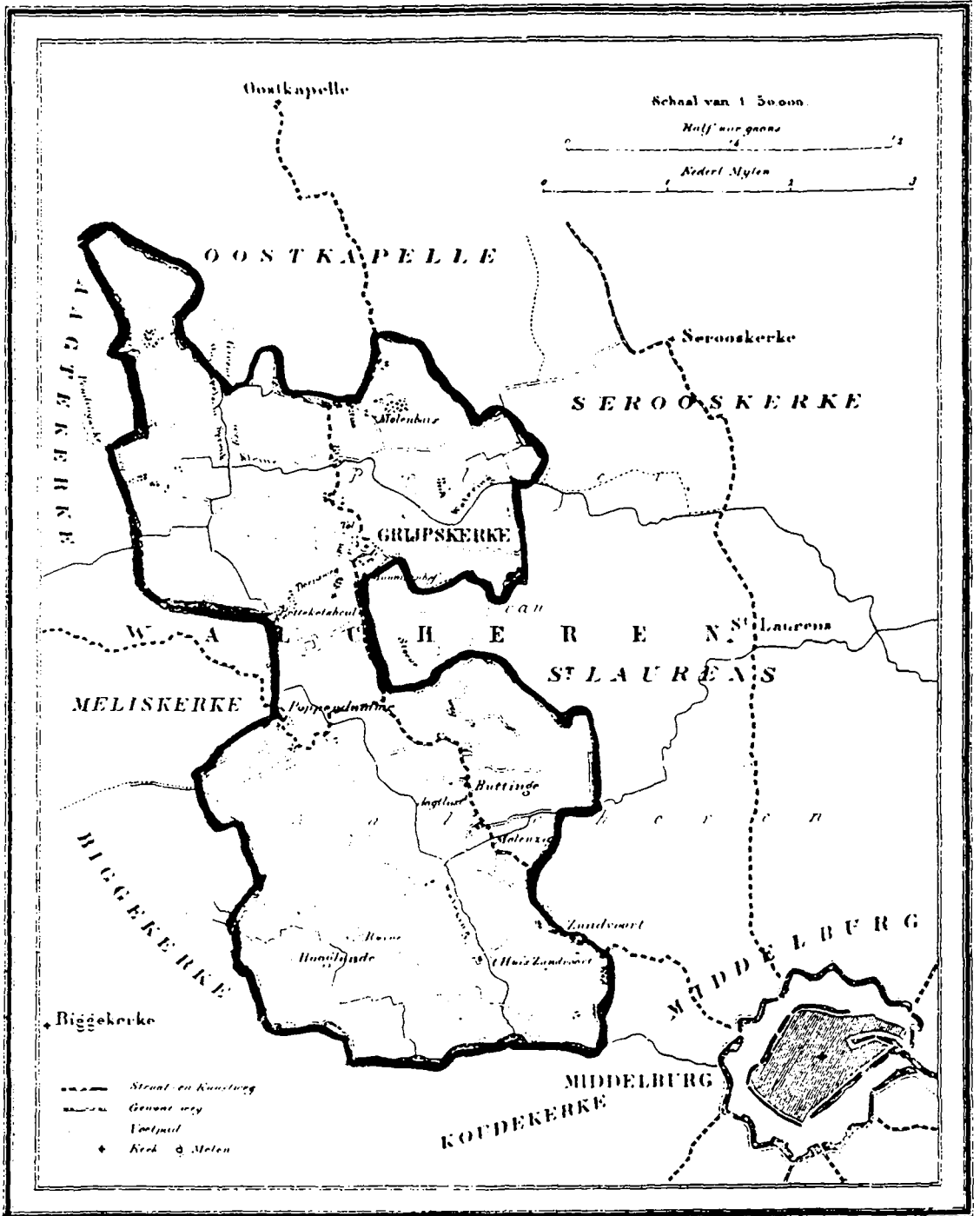
AAGTEKERKE
GEMEENTE MARIEKERKE

LEGENDA

- 1 NEDERLANDS HERVORMDE KERK
- 2 SPORTZAAL
- 3 "AMICITIA"
- 4 DIACONIE SCHOOL
- 5 "DE TWESPRONG"
- 6 SPEELTUIN
- 7 TRAPVELD
- 8 TELEFOONCEL
- 9 BRIEVENBUS, POSTKANTOOR
- * TENNISCOMPLEX, TRIMBAAN
 RICHTING GRIJPSKERKE
 3e WEG RECHTS



Afbeelding 4



1866

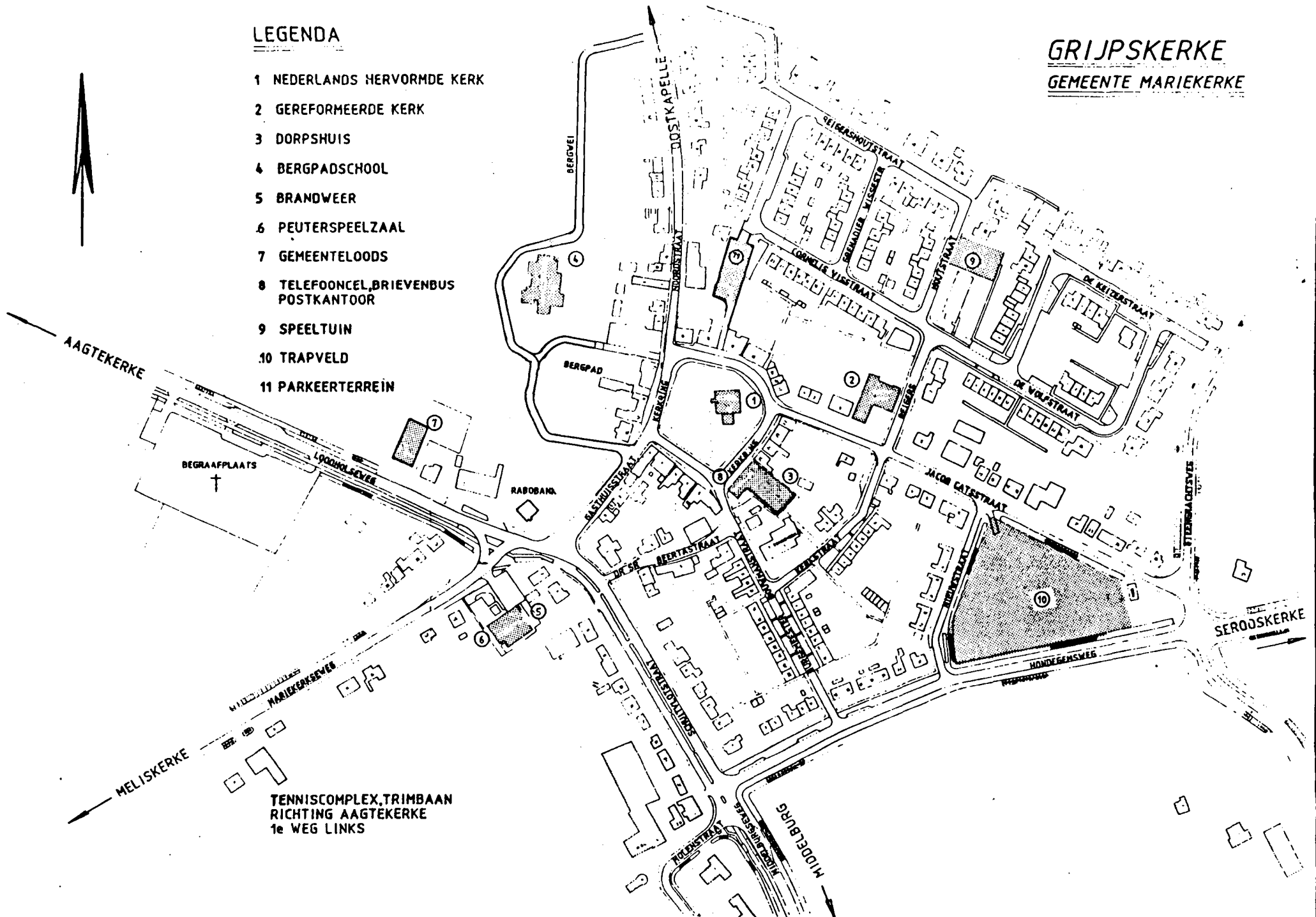
1305 Buiders. 725 Inweeners

Uitgave van Hugo Suringar te Leeuwarden

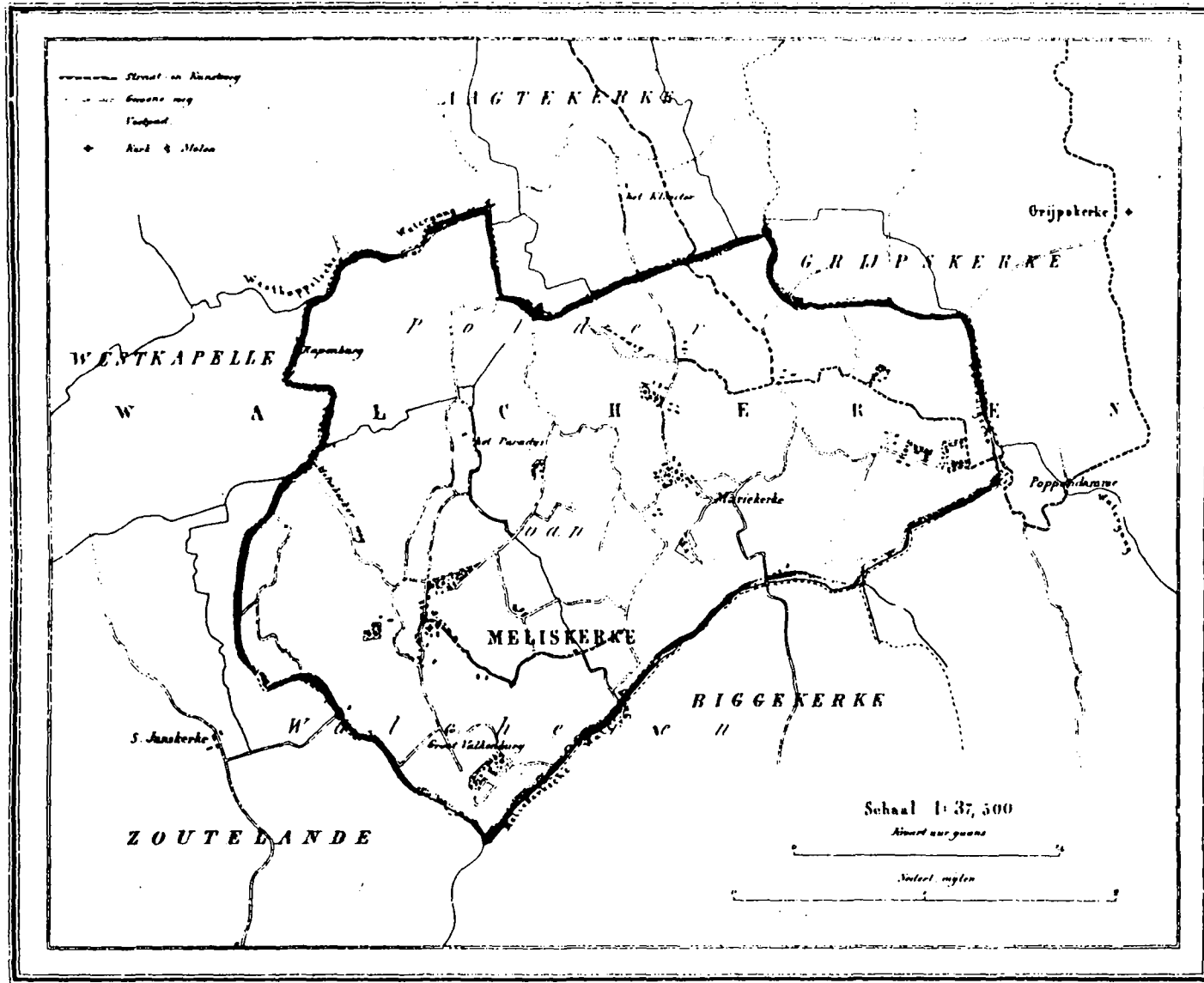
LEGENDA

- 1 NEDERLANDS HERVORMDE KERK
- 2 GEREFORMEERDE KERK
- 3 DORPSHUIS
- 4 BERGPADSCHOOL
- 5 BRANDWEER
- 6 PEUTERSPEELZAAL
- 7 GEMEENTELOODS
- 8 TELEFOONCEL, BRIEVENBUS, POSTKANTOOR
- 9 SPEELTUIN
- 10 TRAPVELD
- 11 PARKEERTERRAIN

GRIJPSKERKE GEMEENTE MARIEKERKE



TENNISCOMPLEX, TRIMBAAN
RICHTING AAGTEKERKE
1e WEG LINKS



Afbeelding 7

MELISKERKE

GEMEENTE MARIEKERKE

LEGENDA

- 1 NEDERLANDS HERVORMDE KERK
- 2 KERK GEREFORMEERDE GEMEENTE
- 3 GEREFORMEERDE KERK
- 4 POLITIE
- 5 DE BOAZSCHOOL
- 6 DE SCHUTTE
- 7 GEMEENTE HUIS
- 8 "ONS HUIS"
- 9 SPORTZAAL
- 10 PEUTERSPEELZAAL
- 11 HUISARTS

- 12 SCHOOL "DE ZEESTER"
- 13 SPEELTUIN
- 14 TRAPVELD
- 15 TELEFOONCEL, BRIEVENBUS
- 16 POSTKANTOOR
- * TENNISCOMPLEX, TRIMBAAN
RICHTING GRIJPSKERKE, 3e
WEG LINKS

